

Dobre praktyki

w realizacji małych projektów

PROW 2007-2013



Europejski Fundusz Rolny na rzecz
Rozwoju Obszarów Wiejskich



Program
Rozwoju
Obszarów
Wiejskich
na lata 2007-2013

„Europejski Fundusz Rolny na rzecz Rozwoju Obszarów Wiejskich:
Europa inwestująca w obszary wiejskie.”

Publikacja współfinansowana ze środków Unii Europejskiej w ramach pomocy technicznej
Programu Rozwoju Obszarów Wiejskich na lata 2007-2013

Publikacja opracowana w Departamencie Rozwoju Obszarów Wiejskich Ministerstwa Rolnictwa i Rozwoju Wsi
Instytucja Zarządzająca Programem Rozwoju Obszarów Wiejskich na lata 2007-2013
Minister Rolnictwa i Rozwoju Wsi

© Copyright by Ministerstwo Rolnictwa i Rozwoju Wsi
Warszawa 2011
Nakład 15 000 egz.

Druk: RS DRUK - drukarnia, wydawnictwo, www.rsdruk.pl

Europejski Fundusz Rolny na rzecz Rozwoju Obszarów Wiejskich:
Europa inwestująca w obszary wiejskie.
Publikacja współfinansowana ze środków Unii Europejskiej
w ramach pomocy technicznej
Programu Rozwoju Obszarów Wiejskich na lata 2007-2013
Publikacja opracowana w Departamencie Rozwoju Obszarów Wiejskich Ministerstwa
Rolnictwa i Rozwoju Wsi
Instytucja Zarządzająca Programem Rozwoju Obszarów Wiejskich na lata 2007-2013
Minister Rolnictwa i Rozwoju Wsi

Dobre praktyki

w realizacji małych projektów

PROW 2007-2013

Ludzka kreatywność jest największym zasobem.

Richard Florida

Dla rozwoju polskiej wsi bardzo ważne jest uświadomienie jej mieszkańcom bogatych lokalnych zasobów i dobry pomysł na ich wykorzystanie. Przystępując do działania trzeba patrzeć w przyszłość i umieć zaplanować odpowiednie inwestycje, prowadzące do poprawy warunków życia na danym obszarze. Sprzyja temu współpraca lokalnych liderów, czyli mieszkańców, przedsiębiorców i władz samorządowych. Takie rozumienie rozwoju wsi jest istotą podejścia Leader, będącego czwartą osią Programu Rozwoju Obszarów Wiejskich na lata 2007-2013.

Dzięki lokalnemu podejściu we wdrażaniu Leadera następuje wzmocnienie kapitału społecznego mieszkańców wsi, poprawa samoorganizacji i zarządzania na poziomie lokalnym. Jednocześnie wdrażanie oddolnych i zintegrowanych strategii lokalnych pozwala na zapewnienie zrównoważonego rozwoju obszarów wiejskich, w tym zachowanie dziedzictwa kulturowego i przyrodniczego.

Elementy, które niesie ze sobą podejście Leader, z pewnością sprzyjają lepszym wdrożeniom i absorpcji środków w ramach pozostałych osi PROW 2007 - 2013, ze szczególnym uwzględnieniem osi trzeciej, w ramach której charakter działań i ich podstawowy cel odpowiada idei tworzenia lokalnych strategii rozwoju.

Oddaję w Państwa ręce publikację, w której przedstawiono przesłane przez samorządy województw przykłady najlepszych operacji zrealizowanych w ramach małych projektów, czyli szczególnego rodzaju operacji, które przyczyniają się do osiągnięcia celów osi 3 PROW 2007-2013. Przedstawione w niniejszej broszurze przykłady świadczą o tym, że nawet przy niewielkim poziomie wsparcia - maksymalnie 25 tys. zł na jeden projekt, nie brak jest podmiotów chcących działać na rzecz lokalnej społeczności, tworząc miejsca wypoczynku, organizując warsztaty edukacyjne czy festyny, podczas których prezentowane jest lokalne dziedzictwo kulturowe.

Marek Sawicki
Minister Rolnictwa i Rozwoju Wsi



FOT. ARCHIWUM MRIRW

SŁOWO WSTĘPNE

Wstęp

Program Rozwoju Obszarów Wiejskich na lata 2007-2013, współfinansowany przez Europejski Fundusz Rolny na rzecz Rozwoju Obszarów Wiejskich w ramach Wspólnej Polityki Rolnej UE, ma na celu m.in. poprawę jakości życia oraz wspieranie różnorodności działalności gospodarczej na obszarach wiejskich.

W ramach PROW 2007-2013 realizowane są działania podzielone na cztery osie. Czwartą oś stanowi Leader. Leader jest podejściem wielosektorowym, przekrojowym i partnerskim, realizowanym lokalnie na określonym obszarze. Celem podejścia Leader jest przede wszystkim budowanie kapitału społecznego poprzez aktywizację mieszkańców oraz przyczynianie się do powstawania nowych miejsc pracy na obszarach wiejskich, a także polepszenie zarządzania lokalnymi zasobami i ich waloryzacja. Osiągnięciu tych celów sprzyja włączenie do działania partnerów społecznych i gospodarczych. Wymienieni partnerzy współpracują w ramach lokalnych grup działania, czyli organizacji działających jako fundacje, stowarzyszenia, związki stowarzyszeń. Lokalne grupy działania (LGD) przygotowały lokalne strategie rozwoju. Obecnie działające lokalne grupy są odpowiedzialne za wybór projektów, których realizacja przyczyni się do osiągnięcia celów wspólnie opracowanej lokalnej strategii rozwoju. Poza tym LGD są odpowiedzialne za doradztwo dla potencjalnych beneficjentów środków w ramach podejścia Leader oraz mają pobudzać lokalne społeczności do podejmowania inicjatyw społecznych i przedsiębiorczości. Obecnie w Polsce działa 336 lokalnych grup działania.

W ramach osi 4 realizowane są następujące działania:

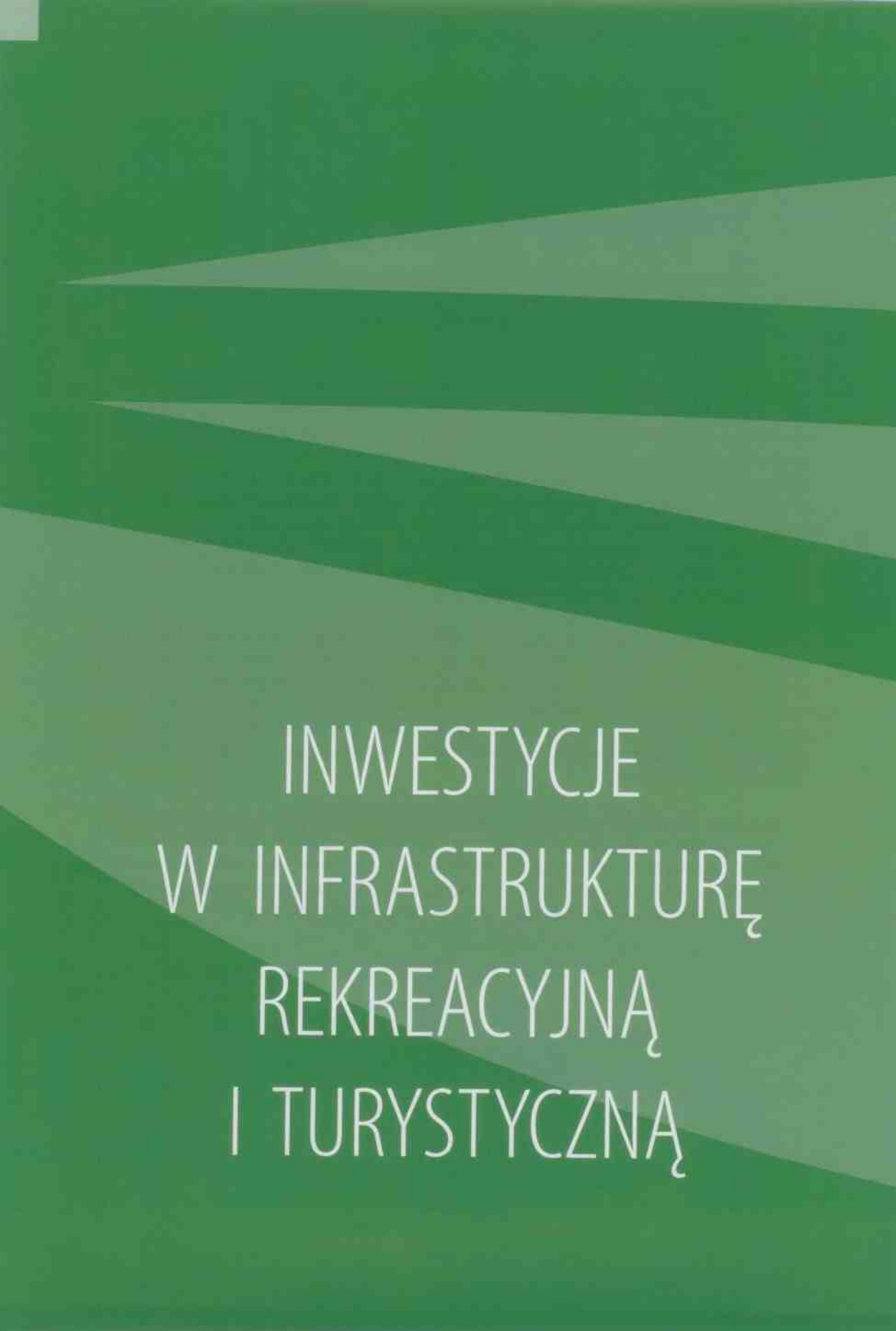
- a) *Wdrażanie lokalnych strategii rozwoju (Wdrażanie LSR)* – w ramach tego działania pomoc przyznawana jest na operacje odpowiadające warunkom przyznania pomocy w ramach działań osi trzeciej, czyli: Różnicowanie w kierunku działalności nierolniczej, Tworzenie i rozwój mikroprzedsiębiorstw, Odnowa i rozwój wsi oraz na małe projekty. **Małe projekty** to operacje, które nie odpowiadają warunkom przyznania pomocy w ramach osi trzeciej, ale przyczyniają się do osiągnięcia jej celów. Realizacja małych projektów przyczynia się do poprawy jakości życia oraz wpływa na różnicowanie gospodarki. W ramach małych projektów finansowane są operacje polegające na: organizacji szkoleń, organizacji informacji i promocji turystycznej (np. tworzenie portali internetowych miejscowości, czy gmin itp.), poprawie infrastruktury turystycznej i rekreacyjnej (np. budowa placów zabaw, stojaków na rowery, zakładanie parków), pobudzaniu lokalnej przedsiębiorczości (np. pomoc na wyposażenie sklepów, w których sprzedawane są produkty lokalne, czy wspieranie działań promocyjnych takich produktów) oraz promowaniu dziedzictwa kulturowego (np. wspieranie zespołów folklorystycznych, lokalnych grup teatralnych).
- b) *Wdrażanie projektów współpracy międzynarodowej i międzyregionalnej* (wspieranie projektów realizowanych przez lokalne grupy działania i ich partnerów z Polski i z zagranicy).

- c) Funkcjonowanie lokalnej grupy działania, nabywanie umiejętności i aktywizacja (prowadzenie biura LGD, organizowanie akcji promocyjnych, aktywizujących lokalną społeczność, czy stworzenie oferty warsztatów i szkoleń z zakresu nabywania umiejętności).

Na realizację całej osi 4 przeznaczono 780 mln euro, w tym dla działania 413 *Wdrażanie lokalnych strategii rozwoju* przeznaczono ponad 620 mln euro, dla działania 421 *Wdrażanie projektów współpracy* – 15 mln euro oraz na działanie 431 *Funkcjonowanie lokalnej grupy działania, nabywanie umiejętności i aktywizacja* – 152 mln. Większość kwoty przeznaczonej na *Wdrażanie lokalnych strategii rozwoju* została zakontraktowana przez lokalne grupy działania, które zobowiązały się do realizacji lokalnych strategii rozwoju. Każda LGD samodzielnie decyduje, ile środków, które zostały jej przyznane na realizację LSR, przeznaczy na **małe projekty**. Do końca września 2011 r. zostało złożonych ponad 17 tys. wniosków na małe projekty, na kwotę stanowiącą 70% szacowanego limitu oraz podpisano niemal 6 tys. umów przyznania pomocy.

Celem niniejszej publikacji jest przedstawienie przykładów najlepszych operacji zrealizowanych w ramach małych projektów. Propozycje zostały wybrane na prośbę Ministerstwa Rolnictwa i Rozwoju Wsi przez samorządy województw jako najlepsze w województwach. Dodatkowo, zaprezentowane zostały przykłady projektów komplementarnych, to znaczy takich, gdzie dzięki współpracy wielu partnerów, realizujących swoje projekty z udziałem różnych funduszy, zostały osiągnięte cele lokalnej strategii rozwoju.

Wybrane przykłady projektów zostały podzielone na sześć grup: inwestycje w infrastrukturę turystyczną i rekreacyjną, zachowanie dziedzictwa historycznego i kulturowego, działania informacyjne i promocyjne, imprezy nawiązujące do dziedzictwa kulturowego i historycznego oraz aktywizujące społeczność lokalną, warsztaty i imprezy o charakterze edukacyjnym, imprezy o charakterze sportowo-rekreacyjnym.

The background is a solid green color with several horizontal, wavy bands of a slightly lighter shade of green, creating a layered, landscape-like effect. The text is centered and written in a clean, white, sans-serif font.

INWESTYCJE
W INFRASTRUKTURĘ
REKREACYJNĄ
I TURYSTYCZNĄ

WOJEWÓDZTWO ŚWIĘTOKRZYSKIE

BENEFICJENT:

Elżbieta Iwona Pędzik



LOKALNA GRUPA DZIAŁANIA:

Lokalna Grupa Działania „Perły Czarnej Nidy”

TYTUŁ OPERACJI:

ŚREDNIOWIECZNA KUŻNIA JAKO MIEJSCE
KULTYWOWANIA ZAWODU KOWAŁA

WARTOŚĆ CAŁKOWITA PROJEKTU: 35 470,00 zł
KWOTA DOFINANSOWANIA: 24 829,00 zł
CZAS REALIZACJI OPERACJI: styczeń 2010 r. – sierpień 2010 r.

CEL OPERACJI:

Podniesienie atrakcyjności turystycznej obszaru poprzez powstanie kuźni, wzorowanej na średniowiecznych obiektach tego typu oraz kultywowanie zawodu kowala.

REALIZACJA OPERACJI:

- zakup wyposażenia istniejącego obiektu – stylizowanego na wzór średniowiecznej kuźni,
- wykonanie elementów zbroi i uzbrojenia,
- zorganizowanie wystawy średniowiecznych zbroi w budynku kuźni,
- wykorzystanie budynku kuźni jako miejsca prowadzenia warsztatów i pokazów rzemiosła kowalskiego.





▶ WOJEWÓDZTWO DOLNOŚLĄSKIE

Beneficjent:

Roman Krzyżanowski

LOKALNA GRUPA DZIAŁANIA:

Stowarzyszenie Lokalna Grupa Działania
„Wrzosowa Kraina”



TYTUŁ OPERACJI:

ROZWÓJ TURYSTYKI AKTYWNEJ W REGIONIE POPRZEZ UTWORZENIE STANICY KONNEJ

WARTOŚĆ CAŁKOWITA PROJEKTU: 35 363,40 zł

KWOTA DOFINANSOWANIA: 24 754,38 zł

CZAS REALIZACJI OPERACJI: styczeń 2010 r. – sierpień 2010 r.

CEL OPERACJI:

Rozwój turystyki konnej w rejonie „Wrzosowej Krainy” poprzez poszerzenie infrastruktury turystycznej przy szlaku Dolina Czarnej Wody, polegający na utworzeniu stacji konnej we wsi Jarosówka.

REALIZACJA OPERACJI:

- zakup gotowej wiaty drewnianej o wymiarach 16 m x 19 m,
- zakup elementów punktu biwakowego.



Projekt wspiera ofertę turystyczną w regionie, przyczynia się do poprawy estetyki miejsc aktywnego wypoczynku, wzbogaca bazę agroturystyczną, a zarazem tworzy nowe miejsca spotkań dla lokalnej społeczności – uzasadnia autor projektu, Roman Krzyżanowski.

WOJEWÓDZTWO LUBUSKIE

BENEFICJENT:

Marek Czajkowski i Alina Czajkowska
– Gospodarstwo Agroturystyczne Spółka Cywilna

LOKALNA GRUPA DZIAŁANIA:

Stowarzyszenie Lokalna Grupa Działania Bory Dolnośląskie

TYTUŁ OPERACJI:

WYZNACZENIE SZLAKU KONNEGO W BORACH DOLNOŚLĄSKICH

WARTOŚĆ CAŁKOWITA PROJEKTU: 14 322,40 zł

KWOTA DOFINANSOWANIA: 8 217,68 zł

CZAS REALIZACJI OPERACJI: wrzesień 2010 r. – listopad 2010 r.

CEL OPERACJI:

Wykorzystanie zasobów przyrodniczych obszaru poprzez wytyczenie szlaku konnego, przeznaczonego dla turystów spędzających urlop w okolicy.

REALIZACJA OPERACJI:

- wytyczenie szlaku konnego prowadzącego do gospodarstwa agroturystycznego z miejscami noclegowymi i restauracją,
- podzielenie szlaku na dwa etapy (28 km + 31 km).



Nasz projekt ma na celu obudzenie w naszych gościach pasji życia i przypomnienie, że wszyscy jesteśmy częścią natury i tylko od nas zależy czy będziemy potrafili to docenić – argumentują Alina i Marek Czajkowsky.



WOJEWÓDZTWO LUBELSKIE

Beneficjent:

Gmina Adamów

LOKALNA GRUPA DZIAŁANIA:

Stowarzyszenia Lokalna Grupa Działania
„Razem Ku Lepszej Przyszłości”

TYTUŁ OPERACJI:

PARK ASTRONOMÓW, CZYLI „MUZEUM” KOSMOLOGII
NA OTWARTEJ PRZESTRZENI – KSZTAŁTOWANIE
PRZESTRZENI PUBLICZNEJ CENTRUM MIEJSCOWOŚCI ADAMÓW

WARTOŚĆ CAŁKOWITA PROJEKTU: 47 493,85 zł
KWOTA DOFINANSOWANIA: 24 999,00 zł
CZAS REALIZACJI OPERACJI: marzec 2010 r. – grudzień 2010 r.

CEL OPERACJI:

Stworzenie niepowtarzalnego w skali regionu obiektu małej architektury, będącego jednocześnie produktem turystycznym.

REALIZACJA OPERACJI:

- wykonanie i zamontowanie na terenie parku w centrum miejscowości Adamów ażurowych konstrukcji czterech planet: Jowisz, Saturn, Uran i Neptun,
- zainstalowanie w parku dwunastu ławek i koszy na śmieci.



Konstrukcje planet budzą zainteresowanie. Park stał się naszym wyróżnikiem – podkreśla Wójt gminy Adamów, Sławomir Skrawek. W przyszłości chcemy wybudować w naszym parku zegar słoneczny, który stanie się centralnym punktem parku. Planujemy również odwzorować gwiazdozbiór Wielkiej Niedźwiedzicy – dodaje.



WOJEWÓDZTWO MAŁOPOLSKIE

BENEFICJENT:
Gmina Wiśniowa

LOKALNA GRUPA DZIAŁANIA:
Lokalna Grupa Działania Turystyczna Podkowa

TYTUŁ OPERACJI:
ASTRONOMICZNA ŚCIEŻKA DYDAKTYCZNA – UTWORZENIE ŚCIEŻKI

WARTOŚĆ CAŁKOWITA PROJEKTU: 20 000,00 zł
KWOTA DOFINANSOWANIA: 10 920, 00 zł
CZAS REALIZACJI OPERACJI: luty 2010 r. – październik 2010 r.

CEL OPERACJI:
Propagowanie wiedzy na temat astronomii z wykorzystaniem zasobów Obserwatorium Astronomicznego na Lubomirze, do którego prowadzi powstała w ramach małych projektów ścieżka.

REALIZACJA OPERACJI:

- wytyczenie ścieżki dydaktycznej,
- budowa elementów małej infrastruktury, takich jak: ławki i tablice informacyjne.



Powstanie ścieżki dydaktycznej wpłynęło na zaangażowanie mieszkańców obszaru objętego lokalną strategią rozwoju w zarządzanie tym terenem. Autorom projektu zależało na stworzeniu oferty dydaktyczno-edukacyjno-turystycznej, która będzie sprzyjała promowaniu aktywnego spędzania wolnego czasu.

WOJEWÓDZTWO PODKARPACKIE

Beneficjent:

Stowarzyszenie Pomoc Rodzinie
im. Św. Zygmunta Gorazdowskiego w Sanoku

LOKALNA GRUPA DZIAŁANIA:

Lokalna Grupa Działania „Dorzecze Wisłoka”

TYTUŁ OPERACJI:

ORGANIZACJA PLACU ZABAW DLA DZIECI WE WSI
NOWOSIELCE



WARTOŚĆ CAŁKOWITA PROJEKTU: 22 982,16 zł
KWOTA DOFINANSOWANIA: 14 079,35 zł
CZAS REALIZACJI OPERACJI: kwiecień 2010 r. – czerwiec 2010 r.

CEL OPERACJI:

Stworzenie miejsca do aktywnego wypoczynku dla rodzin wiełodzietnych i rodzin z problemami.

REALIZACJA OPERACJI:

- wykonanie prac polegających na przygotowaniu podłoża,
- montaż gotowych elementów placu zabaw,
- ustawienie ławek parkowych.



Projekt jest przeznaczony głównie dla dzieci, które dzięki jego realizacji mają bezpieczne miejsce do zabawy. Dzięki wygospodarowaniu wokół placu zabaw dodatkowej przestrzeni, możliwe jest organizowanie pikników rodzinnych.



▶ WOJEWÓDZTWO WIELKOPOLSKIE

BENEFICJENT:

Gmina Nowy Tomyśl

LOKALNA GRUPA DZIAŁANIA:

Lokalna Grupa Działania KOLD

TYTUŁ OPERACJI:

ZAGOSPODAROWANIE MIEJSCA REKREACJI
I WYPOCZYNKU SOBOTNIO-NIEDZIELNEGO
WE WSI PRZYŁĘK

WARTOŚĆ CAŁKOWITA PROJEKTU: 14 773,95 zł
KWOTA DOFINANSOWANIA: 8 479,76 zł
CZAS REALIZACJI OPERACJI: grudzień 2010 r.



CEL OPERACJI:

Zaspokojenie potrzeb społecznych i kulturalnych mieszkańców Przyłęku poprzez zagospodarowanie centrum wsi i stworzenie miejsca wypoczynku, rekreacji oraz spotkań integracyjnych.

REALIZACJA OPERACJI:

- uporządkowanie i zagospodarowanie terenu przy świetlicy wiejskiej,
- utwardzenie podłoża przy użyciu betonowej kostki,
- montaż oświetlenia terenu,
- zakup i montaż ławek ze stołami oraz ławek parkowych.



ZACHOWANIE
DZIEDZICTWA
HISTORYCZNEGO,
KULTUROWEGO
I PRZYRODNICZEGO
— RENOWACJA
OBIEKTÓW

WOJEWÓDZTWO KUJAWSKO-POMORSKIE

BENEFICJENT:

Katarzyna Białoszewska

LOKALNA GRUPA DZIAŁANIA:

Stowarzyszenie Lokalna Grupa Działania Czarnoziem na Soli



TYTUŁ OPERACJI:

RENOWACJA FIGURY PRZYDROŻNEJ W SIELCU


WARTOŚĆ CAŁKOWITA PROJEKTU:	13 518,47 zł
KWOTA DOFINANSOWANIA:	8 219,00 zł
CZAS REALIZACJI OPERACJI:	kwiecień 2011 r. – lipiec 2011 r.

CEL OPERACJI:

Odtworzenie pierwotnego charakteru przydrożnej figury, wokół której mieszkańcy okolicy gromadzą się podczas majowych i październikowych nabożeństw.

REALIZACJA OPERACJI:

- oczyszczenie i wypełnienie ubytków w konstrukcji i pomalowanie figury,
- obłożenie postumentu i schodów płytkami ceramicznymi.



Teren wokół figury stanowi miejsce spotkań dla mieszkańców Sielca gromadzących się tam podczas majowych i październikowych nabożeństw, aby kultywować miejscową tradycję.

WOJEWÓDZTWO OPOLSKIE

Beneficjent:

Fundacja „Sanktuarium Góry Świętej Anny”

LOKALNA GRUPA DZIAŁANIA:

Stowarzyszenie Kraina św. Anny



TYTUŁ OPERACJI:

RENOWACJA ELEWACJI KAPLICY DOMEK MARYI Z ZEPOŁU KAPLIC KALWARYJSKICH W GÓRZE ŚW. ANNY

WARTOŚĆ CAŁKOWITA PROJEKTU: 32 701,45 zł

KWOTA DOFINANSOWANIA: 22 881,21 zł

CZAS REALIZACJI OPERACJI: grudzień 2010 r.

CEL OPERACJI:


Odnowienie elewacji kaplicy sprzyjające zachowaniu lokalnego dziedzictwa kulturowego i historycznego, a tym samym podniesieniu walorów turystycznych regionu.

REALIZACJA OPERACJI:

- prace konserwatorskie polegające na renowacji tynków i detali architektonicznych,
- odmalowanie i osuszenie ścian oraz uzupełnienie ubytków.



Wszystkie prace wykonano zgodnie z programem konserwatorskim i pozwoleniem Wojewódzkiego Konserwatora Zabytków.



WOJEWÓDZTWO OPOLSKIE

Beneficjent:

Gmina Niemodlin

LOKALNA GRUPA DZIAŁANIA:

Lokalna Grupa Działania Partnerstwo Borów Niemodlińskich

TYTUŁ OPERACJI:

ŚWIADEK HISTORII – DĄB W SZYDŁOWCU

WARTOŚĆ CAŁKOWITA PROJEKTU: 30 000,00 zł
KWOTA DOFINANSOWANIA: 17 000,00 zł
CZAS REALIZACJI OPERACJI: wrzesień 2010 r.

CEL OPERACJI:

Konserwacja i zabezpieczenie dębu w Szydłowcu (dąb Pücklera), będącego jednym z dziesięciu najstarszych drzew w Polsce.

REALIZACJA OPERACJI:

- wykonanie cięć pielęgnacyjnych drzewa wraz z pracami zabezpieczającymi,
- konserwacja głazu ustawionego w pobliżu dębu w 1867 roku, upamiętniającego walkę rycerzy w 1537 roku,
- wymiana ogrodzenia oraz wykonanie tablicy informacyjnej.





▶ WOJEWÓDZTWO PODLASKIE

Beneficjent:

Towarzystwo Przyjaciół Ziemi Wasilikowskiej
im. ks. Wacława Rabczyńskiego

LOKALNA GRUPA DZIAŁANIA:

Lokalna Grupa Działania PUSZCZA KNYSZYŃSKA

TYTUŁ OPERACJI:

ODNOWIENIE OBIEKTÓW MAŁEJ ARCHITEKTURY
NA CMENTARZU RZYMSKOKATOLICKIM W WASILIKOWIE



WARTOŚĆ CAŁKOWITA PROJEKTU:	44 424,00 zł
KWOTA DOFINANSOWANIA:	25 000,00 zł
CZAS REALIZACJI OPERACJI:	luty 2011 r.


CEL OPERACJI:

Zachowanie dziedzictwa kulturowego
i historycznego regionu dzięki wykonaniu prac
konserwatorskich obiektów małej architektury
sakralnej.

REALIZACJA OPERACJI:

- renowacja figury Chrystusa Niosącego
Krzyż oraz Bramy Wieczności leżących
w obrębie zabytkowego Cmentarza
Rzymskokatolickiego w Wasilikowie.





WOJEWÓDZTWO POMORSKIE

Beneficjent:

Gmina Kościerzyna

LOKALNA GRUPA DZIAŁANIA:

Lokalna Grupa Działania STOLEM



TYTUŁ OPERACJI:

REWITALIZACJA ZAPOMNIANYCH CMENTARZY W GMINIE KOŚCIERZYNA

WARTOŚĆ CAŁKOWITA PROJEKTU: 49 939,60 zł

KWOTA DOFINANSOWANIA: 25 000,00 zł

CZAS REALIZACJI OPERACJI: lipiec 2010 r. – grudzień 2010 r.

CEL OPERACJI:

Identyfikacja i rewitalizacja zabytkowych cmentarzy ewangelickich, będących miejscami szczególnymi dla społeczności lokalnej.

REALIZACJA OPERACJI:

- inwentaryzacja nagrobków,
- identyfikacja nazwisk,
- zabezpieczenie nekropolii,
- wykonanie tablic informacyjnych,
- uporządkowanie terenu,
- pielęgnacja roślinności na terenie cmentarzy,
- odtworzenie drzewostanu,
- opracowanie i wydanie publikacji pt. „Zapomniane cmentarze ewangelickie na terenie gminy Kościerzyna”.



Cmentarze ewangelickie to miejsca świadczące o bogatej historii osadniczej na obszarze gminy Kościerzyna. Rewitalizacja tych szczególnych miejsc pamięci z pewnością wpłynie na zainteresowanie mieszkańców dziejami swoich miejscowości.



The background is a solid green color with several wavy, horizontal bands of a slightly lighter shade of green, creating a layered, water-like effect. The text is centered in the lower half of the image.

DZIAŁANIA
INFORMACYJNE
I PROMOCYJNE

WOJEWÓDZTWO ŚWIĘTOKRZYSKIE

Beneficjent:

Gmina Chęciny

LOKALNA GRUPA DZIAŁANIA:

Lokalna Grupa Działania „Perły Czarnej Nidy”



TYTUŁ OPERACJI:

TAJEMNICE GMINY CHĘCINY ZA JEDNYM KLIKNIĘCIEM
– WIRTUALNY PRZEWODNIK DLA TURYSTÓW

WARTOŚĆ CAŁKOWITA PROJEKTU: 32 940,00 zł
KWOTA DOFINANSOWANIA: 18 900,00 zł
CZAS REALIZACJI OPERACJI: styczeń 2010 r. – październik 2010 r.

CEL OPERACJI:

Rozwój turystyki na obszarze objętym lokalną strategią rozwoju i promocja atrakcji turystycznych gminy Chęciny poprzez stworzenie wirtualnego przewodnika oraz kompleksowej bazy noclegowej i gastronomicznej.

REALIZACJA OPERACJI:

- stworzenie strony internetowej, zawierającej przewodnik w formie wirtualnego spaceru po gminie Chęciny,
- uzupełnienie portalu o kompleksowe informacje o bazie noclegowej oraz gastronomicznej na obszarze gminy,
- zamieszczenie opisów miejsc i obiektów o historycznym znaczeniu.



Dzięki interaktywnemu planowi miasta można zarezerwować nocleg i zapoznać się z ofertą usług gastronomicznych w Chęcinach i okolicach. Realizacja projektu przyczyni się do wzrostu liczby turystów, co z kolei wpłynie na rozwój sektora turystycznego w regionie.



